

1. Treball individual

Buongiorno a tutti!

Jo sóc en Leonardo, en Leonardo da Vinci.

Vaig ser un geni polifacètic: pintor, escultor, arquitecte, músic, inventor, matemàtic, enginyer, anatomista, pensador, escriptor, cuiner...,UFF!!, de l'època del Renaixement italià.

Al llarg d'aquest curs t'aniré acompanyant en l'apassionant camí de descobrir el meravellós món de l'Edat Mitjana.

Ara et presento la introducció: **"LES EDATS DE LA HUMANITAT"**



Hallo!, sóc Cristòfol Cellarius.

Sóc un historiador alemany que vaig néixer al segle XVII i vaig fer la divisió clàssica de les Edats de la Història.


Ara et presentaré a uns coneguts, són a la pàgina següent, els hauràs de situar en una línia del temps històrica juntament amb l'època a la qual pertanyen.



¿Cómo va todo?
Soy una dama de la
época barroca.



Gaaamukwaanmooreee
(Diu que tingueu un bon
dia, i que és
l'Ardipithecus ramidus)



Hola nois i noies jo
sempre porto una
túnica com aquesta, i
no és fàcil posar-se-
la bé...



Bonjour à tous! De quel
période historique vous
pensez que je suis?




Hello! I'm the
Queen Victoria of
England.



Γεια σας (Hola), sóc Heròdot!, el pare de la Història.

Com tu ja saps la Història es divideix en períodes, ara m'agradaria que fessis una línia del temps de l'Edat Mitjana indicant-hi les dues etapes en què es divideix així com els anys i fets que les inicien i les acaben.



Bonjour!

Je suis Marie Salomea Sklodowska,
mais tout le monde m'appelle Marie
Curie.

Vous devrez placer les différents
éléments sur une carte du monde...



Guten Morgen!

**Sóc l'eminent naturalista i geògraf
alemany Alexander von Humboldt.**

**Els elements geogràfics que heu de
situar en el mapa, com ja us ha dit la
Marie, són els que us indico en les
bafarades...**



Amèrica (Nord, Central i Sud), Àfrica, Europa, Àsia, Oceania i Antàrtida

Oceà Atlàntic, O. Pacífic, O. Índic, O. Àrtic i O. Antàrtic

Serralada dels Urals, S. Himàlaia, S. Atlas, S. Andes i Muntanyes Rocalloses


Riu Amazones, r. Mississipí, r. Congo, r. Nil, r. Iang-tsé, r. Huang-he, r. Ganges, r. Mekong, r. Indus, r. Níger

Desert del Sàhara, d. Gobi, d. d'Atacama, d. Victòria, d. d'Aràbia.

Sabries dir-me qui són aquests tres personatges que t'han demanat que busquis una sèrie d'informacions?

(Ho explico a la resta de companys com m'agrada més fer-ho i crec que queda millor...)

Per què estan representades de diferents maneres les seves imatges? (en parlem a classe i ho justifiquem). Penseu, penseu...



Illes Britàniques,
massís de Bohèmia,
Plana d'Europa,
Estret de Gibraltar

Riu Ebre, r. Tajo, r.
Duero, r. Danubi, r.
Volga, r. Dnièper, r.
Dnièster

Aquest és un quadre
del pintor Tizià que
s'anomena "El rapte
d'Europa"

Hola sóc Europa!

**Pots posar en un mapa
del meu continent els
elements que hi ha a
les bafarades?**

Pots buscar el mite
del meu segrest?



Mar Mediterrània,
Oceà Atlàntic, Mar
del Nord i Mar
Negra

Península Itàlica, P.
Balcànica, P.
Ibèrica, P. Kola, P.
Escandinava, P.
Peloponès

Serralada dels Urals, S.
Pirineus, S. Alps, S.
Escandinava, S.
Caucas.